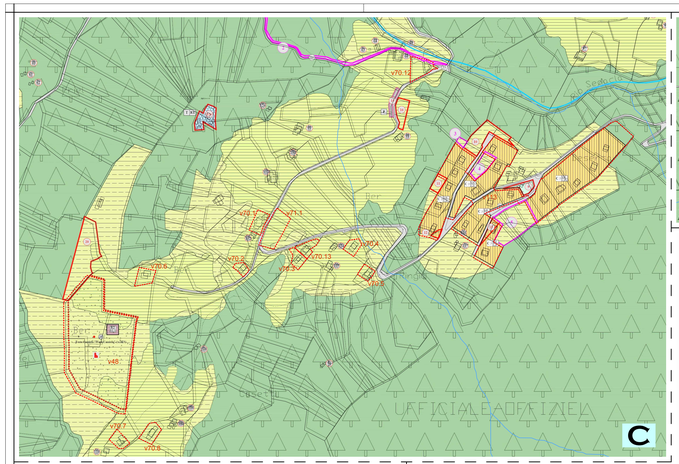

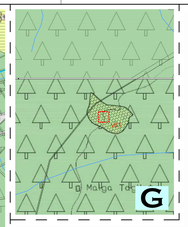

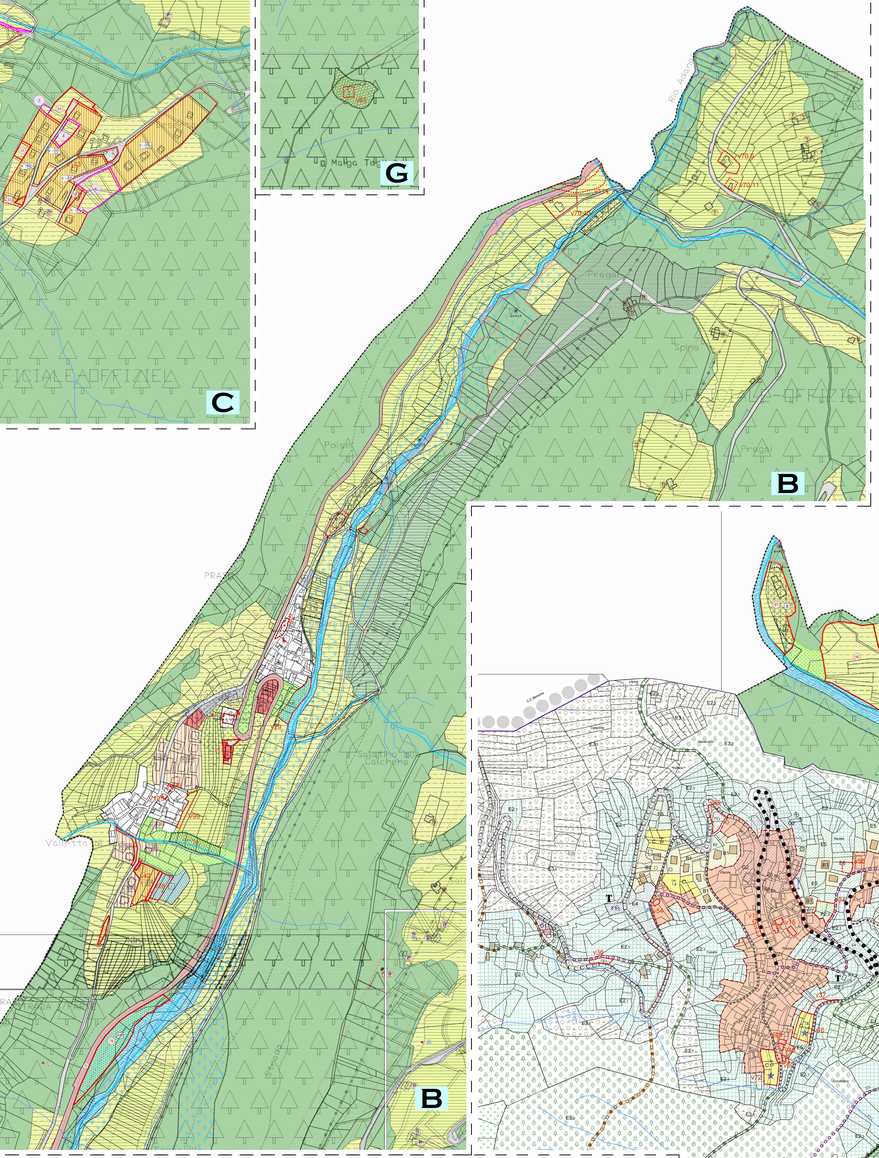

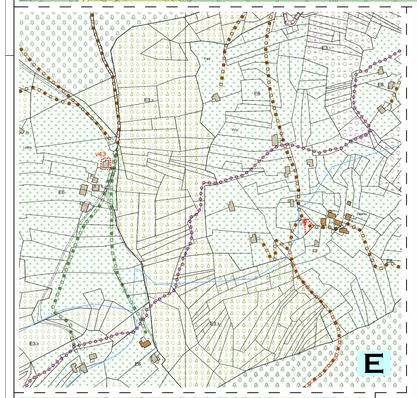

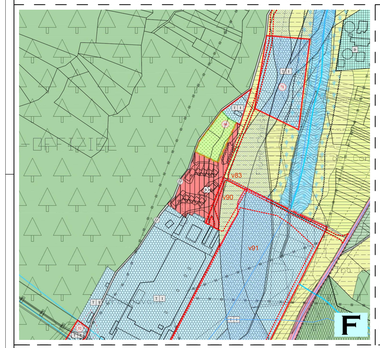

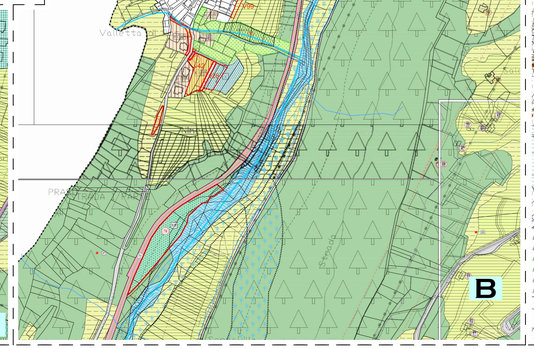

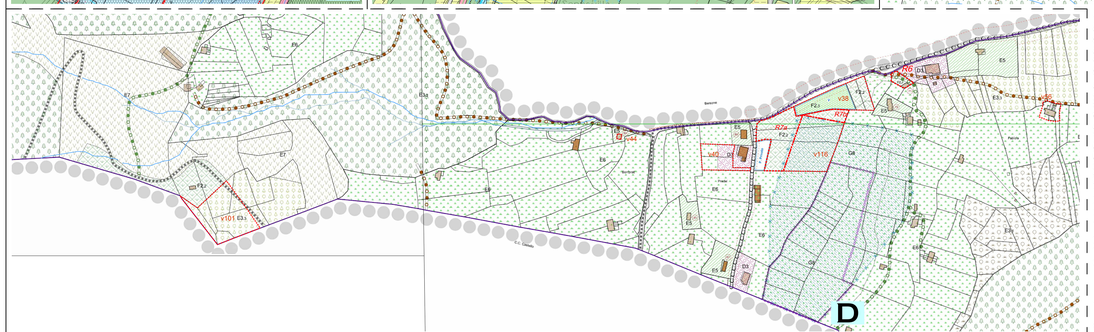

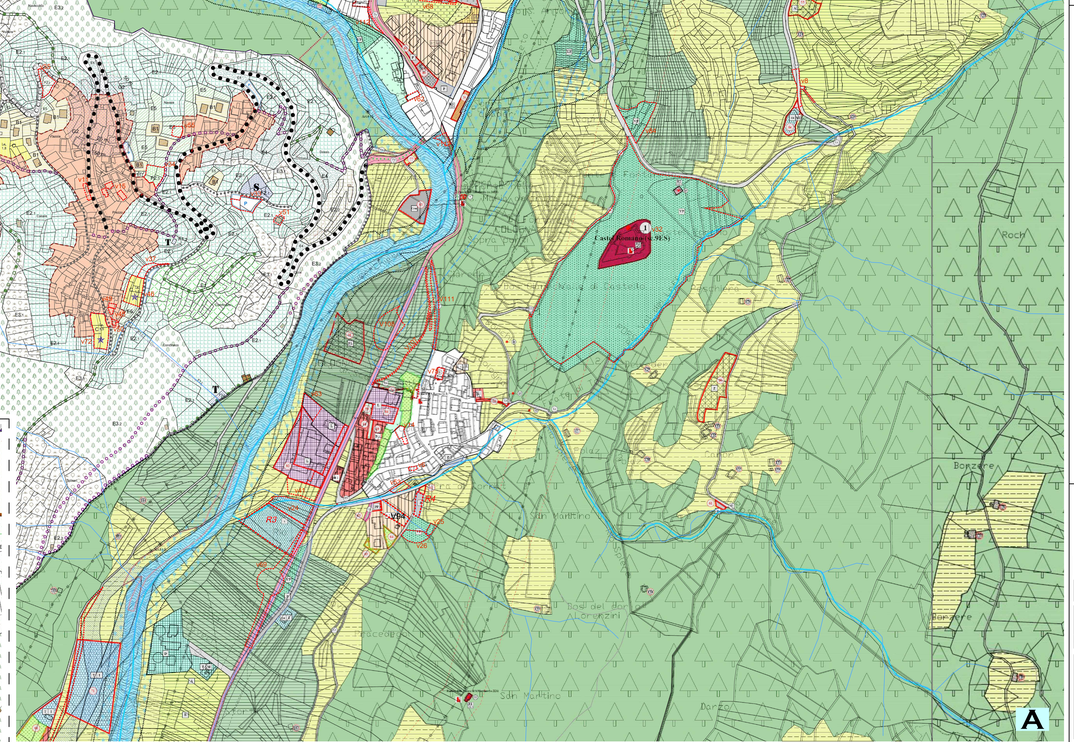

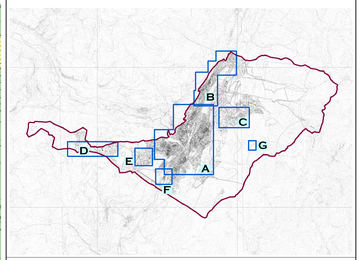

LEGENDA

ELEMENTI CONVENZIONALI DI BASE

- Fabbricati
- Fabbricati isolati
- Fiume e torrenti
- Confine comunale
- Laghi
- Edifici sparsi
- Corso d'acqua
- Cimitero
- Canale a cielo

ZONE A - INSEDIAMENTI STORICI ED ELEMENTI STORICI ISOLATI

- Insediamenti storici
- Ristrutturazione edilizia
- Manufatti e cd di interesse culturale non più fruibile o cancellati
- Elementi storici isolati
- Ristrutturazione edilizia
- Manufatti e cd di interesse culturale non più fruibile o cancellati
- Muri a secco/Ripari
- Tettoie e edicole votive
- Area archeologica

AREE B - AREE PER INSEDIAMENTI RESIDENZIALI ESISTENTI E DI COMPLETAMENTO

- Tessuto saturo
- Tessuto saturo
- Pertinenze di superfici/aree edificabili
- Ex-complementi

AREE C - AREE PER INSEDIAMENTI DI NUOVA ESPANSIONE E DI RIQUALIFICAZIONE

- Ex-espansione recettiva
- Ex-espansione recettiva
- Ex-espansione ricettiva e Grandi Ciucle
- Ex-espansione ricettiva

ZONE D - AREE PRODUTTIVE DEL SETTORE SECONDARIO

- Area produttiva di livello locale

ZONE E - AREE PER ATTIVITÀ AGRO - SILVO - PASTORALI E AD ELEVATA INTEGRITÀ

- Aree agricole di PUP
- Aree agricole di pregio
- Aree agricole di elevato livello
- Aree a bosco
- Aree a bosco
- Aree agricole
- Aree ad elevato rischio

ZONE E - AREE PER IMPIANTI ZOOTECNICI, ITTICOLI, AGRICOLI ED AREE FIORIVIVAISTICHE

- Aree per stalle
- Aree fiorivivaistiche
- Aree allevamento ittico
- Aree ad attività agricole

ZONE F - AREE PER ATTREZZATURE E SERVIZI PUBBLICI

- Aree per attrezzature civili e amministrative esistenti
- Aree per attrezzature scolastiche esistenti
- Aree per attrezzature sportive esistenti
- Aree a verde pubblico
- Aree per attrezzature e servizi cimiteriali

ZONA F - AREE PER ATTREZZATURE TECNOLOGICHE DI LIVELLO PROVINCIALE

- C = centrale idroelettrica
- RT = Stazione radio ricetrasmittente

ZONA F - AREE PER ATTREZZATURE TECNOLOGICHE DI LIVELLO LOCALE

- C = centrale idroelettrica
- Sc = Impianto di depurazione
- Sc = Scuderie
- Centro di raccolta materiali

ZONE F - AREE PER LA MOBILITA'

- Viabilità locale esistente
- Variante principale esistente
- Variante principale di progettazione
- Viabilità locale di progetto
- Variante locale di progetto
- Viabilità locale di potenziamento
- Variante locale esistente
- Nodi di area stagionali di potenziamento
- Strada di area stagionale esistente
- Nodi di parete stagionale esistente
- Pista ciclabile esistente
- Tabacco catasto PR VE
- Area pedonale esistente
- Pista pedonale di progetto
- Area per la mobilità
- Aree di servizio esistenti
- Area a psicologia stagionali
- Area a psicologia stagionali di progr.

ZONE G - FASCE DI RISPETTO

- Aree di protezione paesaggistica
- Aree di rispetto abitazioni
- Aree di rispetto stradale
- Aree di rispetto cimiteriale
- Aree di rispetto depuratori
- Aree di rispetto depuratori
- Pertinenze scopo
- Aree protezione fluviale

AREE H - VERDE PRIVATO E SERVIZI

- Verde privato
- Parcheggi esistenti
- Strade private

RETI

- Elettrodotti
- Condotte Forzate

PIANI ATTUATIVI

- Piano attuativo di lottizzazione

NORME ATTUATIVE SPECIFICHE

- Schede/Unità
- Riconoscere numerato

VARIANTI CARTOGRAFICHE PRINCIPALI

- Variante cartografica ad esito verifica Prot.
- Variante cartografica ad esito verifica Prot.
- Rosso ambientale
- Variante cartografica ad esito ver.

LEGENDA SISTEMA INSEDIATIVO
SCALA 1:2.000

- A,1 - Insediamento Storico compatto (Prezzo paese)
- Edifici di epoca recente in ambito territoriale montano o agricolo
- B1 — B1 - Area residenziale satura (art. 38)
- B2 — B2 - Area residenziale di completamento (art. 39)
- C — C - Area residenziale di espansione (art. 40)
- D1 — D1 - Area produttiva zootecnica (art. 42)
- D2 — D2 - Area produttiva Industriale e Artigianale (art. 43)
- D3 — D3 - Area produttiva Turistica Alberghiera (art. 44)
- E1 — E1 - Area agricola di interesse primario (art. 46)
- E2,1 — E2,1 - Area agricola di interesse secondario (art. 47)
- E2,2 — E2,2 - Area agricola di ripristino (art. 48)
- E3,1 — E3,1 - Bosco ceduo (art. 49)
- E3,2 — E3,2 - Bosco fustaia (art. 49)
- E3,3 — E3,3 - Bosco misto (art. 49)
- E4 — E4 - Verde paesaggistico (art. 50)
- E5 — E5 - Verde privato (art. 51)
- E6 — E6 - Prati falciati di montagna (art. 52)
- E7 — E7 - Alpeggio (art. 53)
- E8 — E8 - Improduttivo (art. 54)
- F1,1 — F1,1 - Attrezzature collettive (art. 56)
- A Amministrative, C Culturali, R Religiose, S Sportive, T Impianti tecnologici
- F1,2 — F1.2 - Impianti tecnologici (art. 57)
- Impianti tecnologici Lineari / Impianti tecnologici puntuali
- F2,1 — F2.1 - Parco sportivo (art. 59)
- F2,2 — F2.2 - Parco urbano (art. 60)
- F2,3 — F2.3 - Verde sportivo attrezzato e ricreativo (art. 61)
- F3,1 — F3.1 - Viabilità principale (art. 64) (Principale PUP art. 41)
- F3,2 — F3.2 - Viabilità secondaria (Locale PUP art. 41) (art. 64)
- F3,3 — F3.3 - Viabilità comunale (art. 64)
- F3,4 — F3.4 - Viabilità agricola (art. 64)
- F3,5 — F3.5 - Viabilità di montagna (art. 64)
- F3,6 — F3.6 - Percorsi pedonali (art. 64)
- F3,7 — F3.7 - Percorsi ciclabili (art. 64)
- F3,8 — F3.8 - Viabilità di progetto e/o da potenziare (art. 64)
- F3,9 — F3.9 - Parcheggi P = di superficie V = nel verde S = sotterranei (art. 65)
- G,1 — G.1 - Area di rispetto stradale (art. 67)
- G,2 — G.2 - Area di rispetto cimiteriale (art. 68)
- G,6 — G.6 - Acque superficiali (art. 72)
- G,8 — G.8 - Riserva naturale provinciale Paklì di Bonprati (art. 74) Limite di tutela integrale
- Aree assoggettata o a verifica idrogeologico PGUAP (art. 16)
- Condotte Forzate
- Linee Elettriche

COMUNE DI PIEVE DI BONO - PREZZO
PROVINCIA AUTONOMA DI TRENTO

PIANO REGOLATORE GENERALE

VAR: V2 Varianti — VAR: R1 Reiterazioni

NUMERAZIONE VARIANTI CON PRG IN VIGORE

TAVOLA	SCALA	DATA
V.3	1:2.880	MARZO 2021

Collaboratori: geom. Valentina Chiarelli geom. Matteo Stefenelli

Approvazione Giunta Provinciale con modifiche

N

architetto urbanista
dott. arch. REMO ZULBERTI

Ordine degli Architetti Pianificatori Paesaggisti e Conservatori della Provincia di Trento
Dott. Architetto
REMO ZULBERTI
692 sez. A - ARCHITETTURA

Piano Regolatore Generale del Comune di Pieve di Bono-Prezzo
Elaborato di adozione definitiva relativo alla deliberazione del Consiglio Comunale n. 13 dd. 03.08.2020,
integrato con le modifiche richieste dal Servizio Urbanistica e tutela del paesaggio della P.A.T. con parere di data 17.12.2020 e 11.03.2021
Il Segretario Comunale
Dott.ssa Elisa Masè